

**ТОМ 4 МАРИЦА**

**РАЗДЕЛ 5 СПИСЪК НА ЦЕЛИТЕ ЗА ОПАЗВАНЕ НА ОКОЛНАТА СРЕДА,**

**ВКЛЮЧИТЕЛНО СЛУЧАИТЕ ПО ЧЛ.156"В"-156"Е"**

**(СЪГЛАСНО РАЗДЕЛ VI, ЧЛ.157 Т.6)**

**ГЛАВА 3 ЗОНИ ЗА ЗАЩИТА**

За зоните за защита на водите са определени цели съобразно вида на зоната за защита и изискванията на съответното законодателство. Тези цели, както и сроковете за постигането им са съобразени с целите и определените срокове на съответното водно тяло/тела, водите, от които са важен фактор за зоната.

В следващите точки са посочени целите за различните видове зони за защита на водите, посочени в Раздел 3.

**1. Териториите, определени за водочерпене за човешка консумация по член 7 на РДВ**

**1.1. Повърхностни води**

В басейна на р. Марица има 46 повърхностни водни тела, които се ползват за ПБВ.

*Таблица №М5-22 Цели за повърхностните ВТ, използвани за питейни нужди в басейна на Марица*

№	Код на защитената територия	Код на водното тяло	Име на водното тяло	Цели	Срок
1	BG3DSWMA01	BG3MA900R208	р.Марица от извори до с.Долна Баня и притоци	Постигане на съответствие със стандартите за качество на повърхностните води, предназначени за питейно-битово водоснабдяване съгласно на Наредба №12 към ЗВ	2015
2	BG3DSWMA03	BG3MA900R206	р.Стара (Костенецка) от извори до устие на р. Чавча	Постигане на съответствие със стандартите за качество на повърхностните води, предназначени за питейно-битово водоснабдяване съгласно на Наредба №12 към ЗВ	2015
3	BG3DSWMA04	BG3MA900R203	Крива река	Постигане на съответствие със стандартите за качество на повърхностните води, предназначени за питейно-битово водоснабдяване съгласно на Наредба №12 към ЗВ	2015
4	BG3DSWMA05	BG3MA900R202	Баш вада ПБВ	Постигане на съответствие със стандартите за качество на Постигане	2015

## РАЗДЕЛ 5

№	Код на защитената територия	Код на водното тяло	Име на водното тяло	Цели	Срок
5	BG3DSWMA07	BG3MA900R198	р.Чепинска и притоци от извори до устие на Абланица и Хремщица	Постигане на съответствие със стандартите за качество на повърхностните води, предназначени за питейно-битово водоснабдяване съгласно на Наредба №12 към ЗВ	
6	BG3DSWMA08	BG3MA900R193	Тупавишко дере	Постигане на съответствие със стандартите за качество на повърхностните води, предназначени за питейно-битово водоснабдяване съгласно на Наредба №12 към ЗВ	2015
7	BG3DSWMA09	BG3MA900R191	р. Мътница под язовир Батак до притока и приток ПБВ	Постигане на съответствие със стандартите за качество на повърхностните води, предназначени за питейно-битово водоснабдяване съгласно на Наредба №12 към ЗВ	2015
8	BG3DSWMA10	BG3MA900L205	яз. Белмекен	Постигане на съответствие със стандартите за качество на повърхностните води, предназначени за питейно-битово водоснабдяване съгласно на Наредба №12 към ЗВ	2015
9	BG3DSWMA11	BG3MA800R183	р.Златьовица ПБВ	Постигане на съответствие със стандартите за качество на повърхностните води, предназначени за питейно-битово водоснабдяване съгласно на Наредба №12 към ЗВ	2015
10	BG3DSWMA12	BG3MA800R182	р.Въртопа-ПБВ	Постигане на съответствие със стандартите за качество на повърхностните води, предназначени за питейно-битово водоснабдяване съгласно на Наредба №12 към ЗВ	2015
11	BG3DSWMA13	BG3MA800R179	р.Куфарите	Постигане на съответствие със стандартите за качество на повърхностните води, предназначени за питейно-битово водоснабдяване съгласно на Наредба №12 към ЗВ	2015
12	BG3DSWMA14	BG3MA800R178	р.Дълбоки дол, р.Гушава и р.Конски дол -ПБВ	Постигане на съответствие със стандартите за качество на повърхностните води, предназначени за питейно-битово водоснабдяване съгласно на Наредба №12 към ЗВ	2015
13	BG3DSWMA15	BG3MA800R177	р.Еленска ПБВ	Постигане на съответствие със стандартите за качество на повърхностните води, предназначени за питейно-битово водоснабдяване съгласно на Наредба №12 към ЗВ	2015
14	BG3DSWMA16	BG3MA800R176	р.Шириней-ПБВ	Постигане на съответствие със стандартите за качество на повърхностните води, предназначени за питейно-битово водоснабдяване съгласно на Наредба №12 към ЗВ	2015
15	BG3DSWMA17	BG3MA800R173	р.Златишка от извори до гр. Златица (Кору дере - ПБВ )	Постигане на съответствие със стандартите за качество на повърхностните води, предназначени за питейно-битово водоснабдяване съгласно на Наредба №12 към ЗВ	2015

## РАЗДЕЛ 5

№	Код на защитената територия	Код на водното тяло	Име на водното тяло	Цели	Срок
16	BG3DSWMA18	BG3MA800R171	р.Бревинска с. Челопеч ПБВ	Постигане на съответствие със стандартите за качество на повърхностните води, предназначени за питейно-битово водоснабдяване съгласно на Наредба №12 към ЗВ	2015
17	BG3DSWMA19	BG3MA800R170	р.Кьой дере над с. Чавдар ПБВ	Постигане на съответствие със стандартите за качество на повърхностните води, предназначени за питейно-битово водоснабдяване съгласно на Наредба №12 към ЗВ	2015
18	BG3DSWMA20	BG3MA800R169	р.Воздол с. Челопеч ПБВ	Постигане на съответствие със стандартите за качество на повърхностните води, предназначени за питейно-битово водоснабдяване съгласно на Наредба №12 към ЗВ	2015
19	BG3DSWMA21	BG3MA800R168	р.Мирковска до село Мирково ПБВ	Постигане на съответствие със стандартите за качество на повърхностните води, предназначени за питейно-битово водоснабдяване съгласно на Наредба №12 към ЗВ	2015
20	BG3DSWMA22	BG3MA800R161	р.Шиндар-ПБВ	Постигане на съответствие със стандартите за качество на повърхностните води, предназначени за питейно-битово водоснабдяване съгласно на Наредба №12 към ЗВ	2015
21	BG3DSWMA23	BG3MA700R155	р.Безименна местност Мулей	Постигане на съответствие със стандартите за качество на повърхностните води, предназначени за питейно-битово водоснабдяване съгласно на Наредба №12 към ЗВ	2015
22	BG3DSWMA24	BG3MA700R154	р.Панагюрска Луда Яна от извори до град Панагюрище	Постигане на съответствие със стандартите за качество на повърхностните води, предназначени за питейно-битово водоснабдяване съгласно на Наредба №12 към ЗВ	2015
23	BG3DSWMA25	BG3MA700R153	р.Стрелчанска Луда Яна от извори до град Стрелча	Постигане на съответствие със стандартите за качество на повърхностните води, предназначени за питейно-битово водоснабдяване съгласно на Наредба №12 към ЗВ	2015
24	BG3DSWMA26	BG3MA700R151	р.Панова- с. Оборище, ПБВ	Постигане на съответствие със стандартите за качество на повърхностните води, предназначени за питейно-битово водоснабдяване съгласно на Наредба №12 към ЗВ	2015
25	BG3DSWMA27	BG3MA700R147	Дерин дере ПБВ	Постигане на съответствие със стандартите за качество на повърхностните води, предназначени за питейно-битово водоснабдяване съгласно на Наредба №12 към ЗВ	2015
26	BG3DSWMA28	BG3MA700L152	яз.Черешка за ПБВ	Постигане на съответствие със стандартите за качество на повърхностните води, предназначени за питейно-битово водоснабдяване съгласно на Наредба №12 към ЗВ	2015

## РАЗДЕЛ 5

№	Код на защитената територия	Код на водното тяло	Име на водното тяло	Цели	Срок
27	BG3DSWMA29	BG3MA600R142	р.Въча и притоци от извори до вл. на Широколъшка	Постигане на съответствие със стандартите за качество на повърхностните води, предназначени за питейно-битово водоснабдяване съгласно на Наредба №12 към ЗВ	2015
28	BG3DSWMA30	BG3MA600R141	р.Широколъшка с всички нейни притоци	Постигане на съответствие със стандартите за качество на повърхностните води, предназначени за питейно-битово водоснабдяване съгласно на Наредба №12 към ЗВ	2015
29	BG3DSWMA31	BG3MA600L138	яз.Голям Беглик	Постигане на съответствие със стандартите за качество на повърхностните води, предназначени за питейно-битово водоснабдяване съгласно на Наредба №12 към ЗВ	2015
30	BG3DSWMA32	BG3MA500R127	р.Тъмръшка до село Храбрино и притоци- р. Дормушевска и Пепелаша	Постигане на съответствие със стандартите за качество на повърхностните води, предназначени за питейно-битово водоснабдяване съгласно на Наредба №12 към ЗВ	2015
31	BG3DSWMA33	BG3MA500R124	р.Раковица за ПБВ	Постигане на съответствие със стандартите за качество на повърхностните води, предназначени за питейно-битово водоснабдяване съгласно на Наредба №12 към ЗВ	2015
32	BG3DSWMA34	BG3MA500R122	р.Геренска от извори до с. Кръстевич (р. Вълковишки дол ПБВ)	Постигане на съответствие със стандартите за качество на повърхностните води, предназначени за питейно-битово водоснабдяване съгласно на Наредба №12 към ЗВ	2015
33	BG3DSWMA35	BG3MA500R112	р.Леденица ПБВ с. Косово	Постигане на съответствие със стандартите за качество на повърхностните води, предназначени за питейно-битово водоснабдяване съгласно на Наредба №12 към ЗВ	2015
34	BG3DSWMA36	BG3MA500R109	р.Крушовска за доп. ПБВ на гр. Лъки	Постигане на съответствие със стандартите за качество на повърхностните води, предназначени за питейно-битово водоснабдяване съгласно на Наредба №12 към ЗВ	2015
35	BG3DSWMA37	BG3MA400R101	Дамлъ дере ПБВ	Постигане на съответствие със стандартите за качество на повърхностните води, предназначени за питейно-битово водоснабдяване съгласно на Наредба №12 към ЗВ	2015
36	BG3DSWMA38	BG3MA400R099	р.Безименна - ляв приток на Стряма след Кърнарска река	Постигане на съответствие със стандартите за качество на повърхностните води, предназначени за питейно-битово водоснабдяване съгласно на Наредба №12 към ЗВ	2015
37	BG3DSWMA39	BG3MA400R098	р.Сопотска (Леевица)	Постигане на съответствие със стандартите за качество на повърхностните води, предназначени за питейно-битово водоснабдяване съгласно на Наредба №12 към ЗВ	2015

## РАЗДЕЛ 5

№	Код на защитената територия	Код на водното тяло	Име на водното тяло	Цели	Срок
38	BG3DSWMA40	BG3MA400R096	р.Голяма Никуличница ПБВ кв. Сушица гр. Карлово	Постигане на съответствие със стандартите за качество на повърхностните води, предназначени за питейно-битово водоснабдяване съгласно на Наредба №12 към ЗВ	2015
39	BG3DSWMA41	BG3MA400R094	р.Санър дере за ПБВ на с. Васил Левски	Постигане на съответствие със стандартите за качество на повърхностните води, предназначени за питейно-битово водоснабдяване съгласно на Наредба №12 към ЗВ	2015
40	BG3DSWMA42	BG3MA400R091	р.Лясково дере	Постигане на съответствие със стандартите за качество на повърхностните води, предназначени за питейно-битово водоснабдяване съгласно на Наредба №12 към ЗВ	2015
41	BG3DSWMA43	BG3MA400L092	яз.Свежен, Мандево, Средока и Гърково дере	Постигане на съответствие със стандартите за качество на повърхностните води, предназначени за питейно-битово водоснабдяване съгласно на Наредба №12 към ЗВ	2015
42	BG3DSWMA44	BG3MA300R071	р.Радина За ПБВ на с. Розовец	Постигане на съответствие със стандартите за качество на повърхностните води, предназначени за питейно-битово водоснабдяване съгласно на Наредба №12 към ЗВ	2015
43	BG3DSWMA45	BG3MA300R070	р.Бабешка за ПБВ на с. Бабек	Постигане на съответствие със стандартите за качество на повърхностните води, предназначени за питейно-битово водоснабдяване съгласно на Наредба №12 към ЗВ	2015
44	BG3DSWMA46	BG3MA300R064	р.Керска за ПБВ на с. Чехларе	Постигане на съответствие със стандартите за качество на повърхностните води, предназначени за питейно-битово водоснабдяване съгласно на Наредба №12 към ЗВ	2015
45	BG3DSWMA47	BG3MA300R059	р.Чинардере от извори до ПБВ	Постигане на съответствие със стандартите за качество на повърхностните води, предназначени за питейно-битово водоснабдяване съгласно на Наредба №12 към ЗВ	2015
46	BG3DSWMA48	BG3MA600L133	Яз. Вьча	Постигане на съответствие със стандартите за качество на повърхностните води, предназначени за питейно-битово водоснабдяване съгласно на Наредба №12 към ЗВ	2015

## РАЗДЕЛ 5

### 1.2. Подземни води

*Таблица № М5-23 Цели за подземните ВТ, използвани за питейни нужди в басейна на Марица*

№	Код на ВТ	Име на водното тяло	Цели	Срок
<b>Порови води в Неоген-Кватернер</b>				
1	BG3G000000Q001	Порови води в Кватернер - Пирдоп - Златишка котловина	Постигане на съответствие със стандартите за качество на подземните води, предназначени за питейно-битово водоснабдяване съгласно Наредба №12 към ЗВ	2027
2	BG3G000000N002	Порови води в Неоген - Кватернер - Карловска котловина	Постигане на съответствие със стандартите за качество на подземните води, предназначени за питейно-битово водоснабдяване съгласно Наредба №12 към ЗВ	2015
3	BG3G000000N006	Порови води в Неоген - Кватернер - Ихтиманска котловина	Постигане на съответствие със стандартите за качество на подземните води, предназначени за питейно-битово водоснабдяване съгласно Наредба №12 към ЗВ	2015
4	BG3G000000N007	Порови води в Неоген - Кватернер - котловина Долна баня - Костенец	Постигане на съответствие със стандартите за качество на подземните води, предназначени за питейно-битово водоснабдяване съгласно Наредба №12 към ЗВ	2027
5	BG3G000000N008	Порови води в Неоген - Кватернер - Велинград	Постигане на съответствие със стандартите за качество на подземните води, предназначени за питейно-битово водоснабдяване съгласно Наредба №12 към ЗВ	2015
6	BG3G000000N009	Порови води в Неоген - Кватернер - Хасково	Постигане на съответствие със стандартите за качество на подземните води, предназначени за питейно-битово водоснабдяване съгласно Наредба №12 към ЗВ	2027
7	BG3G000000Q012	Порови води в Кватернер - Марица Изток	Постигане на съответствие със стандартите за качество на подземните води, предназначени за питейно-битово водоснабдяване съгласно Наредба №12 към ЗВ	2027
8	BG3G000000Q013	Порови води в Кватернер - Горнотракийска низина	Постигане на съответствие със стандартите за качество на подземните води, предназначени за питейно-битово водоснабдяване съгласно Наредба №12 към ЗВ	2027
9	BG3G000000N018	Порови води в Неоген - Кватернер - Пазарджик - Пловдивския район	Постигане на съответствие със стандартите за качество на подземните води, предназначени за питейно-битово водоснабдяване съгласно Наредба №12 към ЗВ	2027
10	BG3G000000Q048	Порови води в Кватернер - Свиленград-Стамболово	Постигане на съответствие със стандартите за качество на подземните води, предназначени за питейно-битово водоснабдяване съгласно Наредба №12 към ЗВ	2015
<b>Порови води в Неоген</b>				
11	BG3G000000N016	Порови води в Неоген - Белово	Постигане на съответствие със	2015

## РАЗДЕЛ 5

№	Код на ВТ	Име на водното тяло	Цели	Срок
			стандартите за качество на подземните води, предназначени за питейно-битово водоснабдяване съгласно Наредба №12 към ЗВ	
12	BG3G00000N011	Порови води в Неоген - Свиленград-Стамболово	Постигане на съответствие със стандартите за качество на подземните води, предназначени за питейно-битово водоснабдяване съгласно Наредба №12 към ЗВ	2027
<b>Пукнатинни порови и карстови води в Палеоген-Неоген</b>				
13	BG3G0000PgN019	Порови води в Палеоген - Неоген - Марица Изток	Постигане на съответствие със стандартите за качество на подземните води, предназначени за питейно-битово водоснабдяване съгласно Наредба №12 към ЗВ	2027
14	BG3G0000PgN020	Пукнатинни води - Пещера-Доспат	Постигане на съответствие със стандартите за качество на подземните води, предназначени за питейно-битово водоснабдяване съгласно Наредба №12 към ЗВ	2015
15	BG3G0000Pg2025	Пукнатинни води - Свиленградски масив	Постигане на съответствие със стандартите за качество на подземните води, предназначени за питейно-битово водоснабдяване съгласно Наредба №12 към ЗВ	2015
16	BG3G0000PgN026	Карстови води - Чирпан - Димитровград	Постигане на съответствие със стандартите за качество на подземните води, предназначени за питейно-битово водоснабдяване съгласно Наредба №12 към ЗВ	2027
<b>Пукнатинни води в Креда</b>				
17	BG3G00000K2029	Пукнатинни води - Г. Малинско - Панагюрски район	Постигане на съответствие със стандартите за качество на подземните води, предназначени за питейно-битово водоснабдяване съгласно Наредба №12 към ЗВ	2027
18	BG3G00000K2030	Пукнатинни води - Брезовско - Ямболска зона	Постигане на съответствие със стандартите за качество на подземните води, предназначени за питейно-битово водоснабдяване съгласно Наредба №12 към ЗВ	2015
<b>Карстови води в Триас</b>				
19	BG3G00000T2032	Карстови води - Сърнена гора	Постигане на съответствие със стандартите за качество на подземните води, предназначени за питейно-битово водоснабдяване съгласно Наредба №12 към ЗВ	2015
20	BG3G00000T2033	Карстови води - Байлово - Мирковски масив	Постигане на съответствие със стандартите за качество на подземните води, предназначени за питейно-битово водоснабдяване съгласно Наредба №12 към ЗВ	2015
21	BG3G00000T13035	Карстови води – Св. Илийски възвишения	Постигане на съответствие със стандартите за качество на подземните води, предназначени за питейно-битово водоснабдяване съгласно Наредба №12 към ЗВ	2027

## РАЗДЕЛ 5

№	Код на ВТ	Име на водното тяло	Цели	Срок
<b>Пукнатинни и карстови води в Протерозой</b>				
22	BG3G00000Pt037	Карстови води - Малко Белово	Постигане на съответствие със стандартите за качество на подземните води, предназначени за питейно-битово водоснабдяване съгласно Наредба №12 към ЗВ	2015
23	BG3G00000Pt038	Карстови води - Велинградски басейн	Постигане на съответствие със стандартите за качество на подземните води, предназначени за питейно-битово водоснабдяване съгласно Наредба №12 към ЗВ	2015
24	BG3G00000Pt039	Карстови води - Настан - Триградски басейн	Постигане на съответствие със стандартите за качество на подземните води, предназначени за питейно-битово водоснабдяване съгласно Наредба №12 към ЗВ	2015
25	BG3G00000Pt041	Карстови води - Централно Родопски масив	Постигане на съответствие със стандартите за качество на подземните води, предназначени за питейно-битово водоснабдяване съгласно Наредба №12 към ЗВ	2015
26	BG3G00000Pt044	Пукнатинни води - Западно- и централнобалкански масив	Постигане на съответствие със стандартите за качество на подземните води, предназначени за питейно-битово водоснабдяване съгласно Наредба №12 към ЗВ	2015
27	BG3G00000Pt045	Пукнатинни води - Шишманово – Устремски масив	Постигане на съответствие със стандартите за качество на подземните води, предназначени за питейно-битово водоснабдяване съгласно Наредба №12 към ЗВ	2015
28	BG3G00000Pt046	Пукнатинни води - Централно Родопски комплекс	Постигане на съответствие със стандартите за качество на подземните води, предназначени за питейно-битово водоснабдяване съгласно Наредба №12 към ЗВ	2015
29	BG3G00000Pt047	Пукнатинни води - Западно Родопски комплекс	Постигане на съответствие със стандартите за качество на подземните води, предназначени за питейно-битово водоснабдяване съгласно Наредба №12 към ЗВ	2027

Фигура №М5-11 Срокове за постигане на целите за питейните подземни ВТ в басейна на р. Марица





**2. Териториите, определени за такива с цел опазване на икономически значими водни видове**

В басейна на р. Марица, както и в целия ИБР няма определени зони за защита на водите с цел опазване на икономически значими водни видове.

**3. Водни обекти, определени като води за рекреация, включително определените като зони за къпане съгласно Директива 76/160/ЕИО**

В басейна на р. Марица няма определени води за рекреация и зони за къпане.

**4. Зоните, чувствителни към биогенни елементи, определени като чувствителни съгласно Директива 91/271/ЕИО и зоните, обявени като уязвими съгласно Директива 91/676/ЕИО**

**4.1. Чувствителни зони**

*Таблица № М5-24 Цели за чувствителните зони в басейна на р. Марица*

№	Код на зоната	код на водно тяло	име на водно тяло	Цел	Срок
1	BG3SAMA01	BG3MA900R187	Река Мътница от вливане на Стара река до устие	Намаляване на биогенното замърсяване от градски отпадни води съгласно директива 91/271/ЕС	2021
2	BG3SAMA02	BG3MA900R185	р. Чепинска от кантон Долене до начало корекция	Намаляване на биогенното замърсяване от градски отпадни води съгласно директива 91/271/ЕС	2021
3	BG3SAMA03	BG3MA900R184	Река Чепинска от нач. корекция до устие и р.Грохоча	Намаляване на биогенното замърсяване от градски отпадни води съгласно директива 91/271/ЕС	2021
4	BG3SAMA04	BG3MA800R181	Река Тополница от извори до язовир Душанци	Намаляване на биогенното замърсяване от градски отпадни води съгласно директива 91/271/ЕС	2015
5	BG3SAMA05	BG3MA800R176	р. Шириней-ПБВ	Намаляване на биогенното замърсяване от градски отпадни води съгласно директива 91/271/ЕС	2015
6	BG3SAMA06	BG3MA800R175	Река Тополница от язовир Душанци до хвостохранилище Медет	Намаляване на биогенното замърсяване от градски отпадни води съгласно директива 91/271/ЕС	2021
7	BG3SAMA07	BG3MA800R164	Река Тополница и притоци от хвостохранилище Медет до яз.Тополница	Намаляване на биогенното замърсяване от градски отпадни води съгласно директива 91/271/ЕС	2027
8	BG3SAMA08	BG3MA800R162	р. Мътвир и притоци	Намаляване на биогенното замърсяване от градски отпадни води съгласно директива 91/271/ЕС	2021
9	BG3SAMA09	BG3MA800L160	яз. Тополница	Намаляване на биогенното замърсяване от градски отпадни води съгласно директива 91/271/ЕС	2021
10	BG3SAMA10	BG3MA500R103	Река Чепеларска от гр.Асеновград до устие и Крумовски колектор	Намаляване на биогенното замърсяване от градски отпадни води съгласно директива 91/271/ЕС	2021
11	BG3SAMA11	BG3MA350R039	Река Марица от река Чепеларска до река	Намаляване на биогенното замърсяване от градски отпадни води	2027

**РАЗДЕЛ 5**

№	Код на зоната	код на водно тяло	име на водно тяло	Цел	Срок
			Сазлийка	съгласно директива 91/271/ЕС	
12	BG3SAMA12	BG3MA300R060	Река Мечка горно течение до вливане на Чинар дере	Намаляване на биогенното замърсяване от градски отпадни води съгласно директива 91/271/ЕС	2015
13	BG3SAMA13	BG3MA300R056	Река Мечка долно течение и приток	Намаляване на биогенното замърсяване от градски отпадни води съгласно директива 91/271/ЕС	2021
14	BG3SAMA14	BG3MA300L061	яз. Мечка	Намаляване на биогенното замърсяване от градски отпадни води съгласно директива 91/271/ЕС	2021
15	BG3SAMA15	BG3MA200R038	Горно течение на Сазлийка до с. Ракитница	Намаляване на биогенното замърсяване от градски отпадни води съгласно директива 91/271/ЕС	2021
16	BG3SAMA16	BG3MA200R037	Река Сазлийка от с. Ракитница до река Азмака	Намаляване на биогенното замърсяване от градски отпадни води съгласно директива 91/271/ЕС	2021
17	BG3SAMA17	BG3MA200R036	Река Бедечка от извори до гр.Стара Загора	Намаляване на биогенното замърсяване от градски отпадни води съгласно директива 91/271/ЕС	2021
18	BG3SAMA18	BG3MA200R035	Река Бедечка от гр. Стара Згора до устие	Намаляване на биогенното замърсяване от градски отпадни води съгласно директива 91/271/ЕС	2021
19	BG3SAMA19	BG3MA200R030	Река Сазлийка от Азмака до Блатница и р. Азмака	Намаляване на биогенното замърсяване от градски отпадни води съгласно директива 91/271/ЕС	2021
20	BG3SAMA20	BG3MA200R029	река Блатница и притоци до вливането в река Сазлийка	Намаляване на биогенното замърсяване от градски отпадни води съгласно директива 91/271/ЕС	2021
21	BG3SAMA21	BG3MA200R028	рСазлийка и притоци от р.Блатница до р.Овчарица	Намаляване на биогенното замърсяване от градски отпадни води съгласно директива 91/271/ЕС	2021
22	BG3SAMA22	BG3MA200R026	Река Овчарица до вливане в яз. Овчарица	Намаляване на биогенното замърсяване от градски отпадни води съгласно директива 91/271/ЕС	2021
23	BG3SAMA23	BG3MA200R022	Река Овчарица от язовир Овчарица до вливането ѝ в река Сазлийка	Намаляване на биогенното замърсяване от градски отпадни води съгласно директива 91/271/ЕС	2021
24	BG3SAMA24	BG3MA200R014	Река Сазлийка от река Овчарица до устие	Намаляване на биогенното замърсяване от градски отпадни води съгласно директива 91/271/ЕС	2027
25	BG3SAMA25	BG3MA200L023	яз. Овчарица	Намаляване на биогенното замърсяване от градски отпадни води съгласно директива 91/271/ЕС	2021
26	BG3SAMA26	BG3MA200L019	яз. Розов кладенец	Намаляване на биогенното замърсяване от градски отпадни води съгласно директива 91/271/ЕС	2021
27	BG3SAMA27	BG3MA100R013	Горно течение на Харманлийска река до язовир Тракиец	Намаляване на биогенното замърсяване от градски отпадни води съгласно директива 91/271/ЕС	2015
28	BG3SAMA28	BG3MA100R011	Река Харманлийска и притоци до устие	Намаляване на биогенното замърсяване от градски отпадни води съгласно директива 91/271/ЕС	2021
29	BG3SAMA29	BG3MA100R001	Река Марица,от р.Сазлийка до граница	Намаляване на биогенното замърсяване от градски отпадни води съгласно директива 91/271/ЕС	2027
30	BG3SAMA30	BG3MA100L012	яз. Тракиец	Намаляване на биогенното	2021

## РАЗДЕЛ 5

№	Код на зоната	код на водно тяло	име на водно тяло	Цел	Срок
				замърсяване от градски отпадни води съгласно директива 91/271/ЕС	

Фигура №М5-12 Срокове за постигане на целите за чувствителните зони в басейна на р. Марица



### 4.2. Уязвими зони

В уязвима зона попадат 17 подземни водни тела. За 9 от тях срокът за постигане на целите е 2027 година.

Таблица № М5-25 Цел за подземните водни тела в басейна на р. Марица, които попадат в уязвими зони

Код на зоната	Име на зоната	№	Код на ВТ	Име на водното тяло	Цел	Срок
BG1	южна зона	1	BG3G00000NQ002	Порови води в Неоген - Кватернер - Карловска котловина	Намаляване и/или предотвратяване на по-нататъшното нитратно замърсяване от селскостопански източници съгласно Директива 91/676/ЕЕС	2015
		2	BG3G00000NQ009	Порови води в Неоген - Кватернер - Хасково	Намаляване и/или предотвратяване на по-нататъшното нитратно замърсяване от селскостопански източници съгласно Директива 91/676/ЕЕС	2027
		3	BG3G00000Q012	Порови води в Кватернер - Марица Изток	Намаляване и/или предотвратяване на по-нататъшното нитратно замърсяване от селскостопански източници съгласно Директива 91/676/ЕЕС	2027
		4	BG3G00000Q013	Порови води в Кватернер - Горнотракийска низина	Намаляване и/или предотвратяване на по-нататъшното нитратно замърсяване от селскостопански източници съгласно Директива	2027

**РАЗДЕЛ 5**

Код на зоната	Име на зоната	№	Код на ВТ	Име на водното тяло	Цел	Срок
					91/676/ЕЕС	
		5	BG3G00000NQ018	Порови води в Неоген - Кватернер - Пазарджик - Пловдивския район	Намаляване и/или предотвратяване на по-нататъшното нитратно замърсяване от селскостопански източници съгласно Директива 91/676/ЕЕС	2027
		6	BG3G00000N011	Порови води в Неоген - Свиленград-Стамболово	Намаляване и/или предотвратяване на по-нататъшното нитратно замърсяване от селскостопански източници съгласно Директива 91/676/ЕЕС	2027
		7	BG3G0000PgN019	Порови води в Палеоген - Неоген - Марица Изток	Намаляване и/или предотвратяване на по-нататъшното нитратно замърсяване от селскостопански източници съгласно Директива 91/676/ЕЕС	2027
		8	BG3G0000Pg2025	Пукнатинни води - Свиленградски масив	Намаляване и/или предотвратяване на по-нататъшното нитратно замърсяване от селскостопански източници съгласно Директива 91/676/ЕЕС	2015
		9	BG3G0000PgN026	Карстови води - Чирпан - Димитровград	Намаляване и/или предотвратяване на по-нататъшното нитратно замърсяване от селскостопански източници съгласно Директива 91/676/ЕЕС	2027
		10	BG3G00000K2029	Пукнатинни води - Г. Малинско - Панагюрски район	Намаляване и/или предотвратяване на по-нататъшното нитратно замърсяване от селскостопански източници съгласно Директива 91/676/ЕЕС	2027
		11	BG3G00000K2030	Пукнатинни води - Брезовско - Ямболска зона	Намаляване и/или предотвратяване на по-нататъшното нитратно замърсяване от селскостопански източници съгласно Директива 91/676/ЕЕС	2015
		12	BG3G0000T13035	Карстови води - Св. Илийски комплекс	Намаляване и/или предотвратяване на по-нататъшното нитратно замърсяване от селскостопански източници съгласно Директива 91/676/ЕЕС	2027
		13	BG3G00000Pt041	Карстови води - Централно Родопски масив	Намаляване и/или предотвратяване на по-нататъшното нитратно замърсяване от селскостопански източници съгласно Директива 91/676/ЕЕС	2015
		14	BG3G00000Pt044	Пукнатинни води - Западно- и централнобалкански масив	Намаляване и/или предотвратяване на по-нататъшното нитратно замърсяване от селскостопански източници съгласно Директива 91/676/ЕЕС	2015
		15	BG3G00000Pt045	Пукнатинни води - Шишманово – Устремски масив	Намаляване и/или предотвратяване на по-нататъшното нитратно замърсяване от селскостопански източници съгласно Директива	2015

## РАЗДЕЛ 5

Код на зоната	Име на зоната	№	Код на ВТ	Име на водното тяло	Цел	Срок
					91/676/ЕЕС	
		16	BG3G00000Pt046	Пукнатинни води - Централно Родопски комплекс	Намаляване и/или предотвратяване на по-нататъшното нитратно замърсяване от селскостопански източници съгласно Директива 91/676/ЕЕС	2015
		17	BG3DG000000Q048	Порови води в Кватернер - Свиленград-Стамболово	Намаляване и/или предотвратяване на по-нататъшното нитратно замърсяване от селскостопански източници съгласно Директива 91/676/ЕЕС	2015

Фигура №М5-13 Срокове за постигане на целите за уязвими зони в басейна на р. Марица



**5. Зони, определени като чувствителни с цел опазване на местообитания, при които поддръжката или подобряването на състоянието на водите е важен фактор за опазването им, включително съответните обекти по «Натура 2000», определени съгласно Директива 92/43/ЕИО и Директива 79/409/ЕИО**

**5.1. Зони по „Натура 2000”, обявени съгласно Директива 92/43/ЕИО за запазване на природните местообитания и на дивата флора и фауна**

В басейна на р. Марица има 28 зони за защита на местообитанията.

**РАЗДЕЛ 5**

*Таблица №М5-26 Цели за зоните за защита на водите в басейна на р. Марица, обявени по Натура 2000 във връзка с Директивата за местообитанията*

№	Код	Защитена зона	Код на водното тяло	Цел	Срок
1	BG0001031	Родопи - Средни	BG3MA500R115 BG3MA500R107 BG3MA500R106 BG3MA100R013 BG3MA300L061 BG3MA300R059 BG3MA500R108 BG3MA500R109 BG3AR700R029 BG3AR700R027 BG3AR700R028 BG3AR500R023 BG3AR300R011 BG3AR600R026 BG3AR600L025 BG3AR600R024 BG3AR570L021 BG3MA500R115 BG3MA500R105 BG3MA300L045 BG3MA300R046 BG3MA100L012 BG3MA100R011 BG3MA300R060 BG3MA300L073 BG3MA300R044 BG3MA300R072 BG3MA300L074 BG3MA300R048 BG3MA300L049 BG3MA300R050 BG3MA300L051 BG3MA500R104 BG3MA300L058 BG3MA500R108 BG3MA500R109 BG3MA500R111 BG3MA500R113 BG3MA500R103 BG3MA500R110 BG3MA300R052	Постигане на благоприятен природозащитен статус (БПС) на предмета на опазване на защитената зона, за който поддръжката или подобряването на състоянието на водите е важен фактор	2021

**РАЗДЕЛ 5**

№	Код	Защитена зона	Код на водното тяло	Цел	Срок
2	BG0001032	Родопи - Източни	BG3MA100R006 BG3MA100R007 BG3MA100R210 BG3AR100R001 BG3AR100R003 BG3AR100R002 BG3AR100R005 BG3AR100R007 BG3AR100L004 BG3AR300R011 BG3AR400R014 BG3AR350L010 BG3AR300R012 BG3AR300R013 BG3AR200R009 BG3AR100R008 BG3MA100R001 BG3MA100R210 BG3AR100R001 BG3AR100R003 BG3AR100R002 BG3AR100R005 BG3AR100L004 BG3MA100R006 BG3MA100R007 BG3AR100L004 BG3AR100R006 BG3MA100R001 BG3MA100R210 BG3AR100R001 BG3AR100R005 BG3AR100R007 BG3AR200R009 BG3MA100R220	Постигане на благоприятен природозащитен статус (БПС) на предмета на опазване на защитената зона, за който поддръжката или подобряването на състоянието на водите е важен фактор	2027
3	BG0000434	Банска река	BG3MA300R044	Постигане на благоприятен природозащитен статус (БПС) на предмета на опазване на защитената зона	2021
4	BG0001033	Брестовица	BG3MA500R127 BG3MA600R130 BG3MA500R117 BG3MA500R126	Постигане на благоприятен природозащитен статус (БПС) на предмета на опазване на защитената зона	2021
5	BG0000539	Гора Тополяне	BG3MA200R030	Постигане на благоприятен природозащитен статус (БПС) на предмета на опазване на защитената зона	2021
6	BG0000291	Гора Шишманци	BG3MA300R066 BG3MA300R069	Постигане на благоприятен природозащитен статус (БПС) на предмета на опазване на защитената зона	2015
7	BG0000255	Градинска гора	BG3TU100R002	Постигане на благоприятен природозащитен статус (БПС) на предмета на опазване на защитената зона	2015
8	BG0000287	Меричлерска река	BG3MA300R043 BG3MA350R039	Постигане на благоприятен природозащитен статус (БПС) на предмета на опазване на защитената зона	2027
9	BG0001034	Остър камък	BG3MA100L009 BG3MA100R008 BG3MA100R007 BG3MA100R011 BG3MA100R001	Постигане на благоприятен природозащитен статус (БПС) на предмета на опазване на защитената зона	2027

**РАЗДЕЛ 5**

№	Код	Защитена зона	Код на водното тяло	Цел	Срок
10	BG0000441	река Блатница	BG3MA200R017	Постигане на благоприятен природозащитен статус (БПС) на предмета на опазване на защитената зона	2021
11	BG0000424	река Въча_Тракия	BG3MA600R130 BG3MA700R144 BG3MA700R143	Постигане на благоприятен природозащитен статус (БПС) на предмета на опазване на защитената зона	2027
12	BG0000435	река Каялийка	BG3MA300R048	Постигане на благоприятен природозащитен статус (БПС) на предмета на опазване на защитената зона	2021
13	BG0000426	река Луда Яна	BG3MA700R149 BG3MA700R150	Постигане на благоприятен природозащитен статус (БПС) на предмета на опазване на защитената зона	2021
14	BG0000578	Река Марица	BG3MA800R158 BG3MA500R118 BG3MA700R149 BG3MA600R130 BG3MA700R144 BG3MA100R003 BG3MA100R004 BG3MA100R005 BG3MA100R006 BG3MA100R010 BG3MA100R002 BG3MA100R007 BG3MA100R011 BG3MA300R056 BG3MA300R062 BG3MA300R042 BG3MA300R043 BG3MA300R047 BG3MA300R040 BG3MA300R053 BG3MA700R156 BG3MA300R044 BG3MA300R072 BG3MA300R048 BG3MA900R184 BG3MA790R157 BG3MA300R066 BG3MA400R076 BG3MA500R117 BG3MA500R103 BG3MA350R039 BG3MA500R128 BG3MA500R126 BG3MA300R075 BG3MA700R143 BG3MA200R014 BG3MA100R001	Постигане на благоприятен природозащитен статус (БПС) на предмета на опазване на защитената зона	2027
15	BG0000442	река Мартинка	BG3MA300R042	Постигане на благоприятен природозащитен статус (БПС) на предмета на опазване на защитената зона	2021
16	BG0000436	река Мечка	BG3MA300L061 BG3MA300R060 BG3MA300R056 BG3MA300R057 BG3MA350R039	Постигане на благоприятен природозащитен статус (БПС) на предмета на опазване на защитената зона	2027



**РАЗДЕЛ 5**

№	Код	Защитена зона	Код на водното тяло	Цел	Срок
17	BG0000427	река Овчарица	BG3MA200R026 BG3MA200R024 BG3MA200R022 BG3MA200L023 BG3MA200R014	Постигане на благоприятен природозащитен статус (БПС) на предмета на опазване на защитената зона	2027
18	BG0000443	река Омуровска	BG3MA300R062 BG3MA200R038 BG3MA300R063 BG3MA350R039	Постигане на благоприятен природозащитен статус (БПС) на предмета на опазване на защитената зона	2027
19	BG0000444	река Пясъчник	BG3MA500R118 BG3MA500R123 BG3MA500R117 BG3MA400L082 BG3MA400L079 BG3MA500L119	Постигане на благоприятен природозащитен статус (БПС) на предмета на опазване на защитената зона	2021
20	BG0000440	река Соколица	BG3MA200R018 BG3MA200R017	Постигане на благоприятен природозащитен статус (БПС) на предмета на опазване на защитената зона	2021
21	BG0000429	река Стряма	BG3MA400R085 BG3MA400R077 BG3MA400R076 BG3MA400R102 BG3MA500R117 BG3MA400R095 BG3MA400R083 BG3MA300R075	Постигане на благоприятен природозащитен статус (БПС) на предмета на опазване на защитената зона	2021
22	BG0000425	река Съзлийка	BG3MA200R035 BG3MA200R022 BG3MA200R016 BG3MA200L019 BG3MA200R028 BG3MA200R020 BG3MA200R037 BG3MA200R030 BG3MA350R039 BG3MA200R014 BG3MA100R001	Постигане на благоприятен природозащитен статус (БПС) на предмета на опазване на защитената зона	2027
23	BG0000194	Река Чая	BG3MA500R117 BG3MA500R103 BG3MA350R039	Постигане на благоприятен природозащитен статус (БПС) на предмета на опазване на защитената зона	2027
24	BG0000437	река Черкезица	BG3MA300R072 BG3MA350R039	Постигане на благоприятен природозащитен статус (БПС) на предмета на опазване на защитената зона	2027
25	BG0000438	река Чинардере	BG3MA300R060 BG3MA300R057 BG3MA300L058	Постигане на благоприятен природозащитен статус (БПС) на предмета на опазване на защитената зона	2021
26	BG0000409	Рила	BG3MA900R208 BG3MA900R209 BG3MA900R206 BG3MA900R205 BG3MA900R203 BG3MA900R204	Постигане на благоприятен природозащитен статус (БПС) на предмета на опазване на защитената зона	2015

**РАЗДЕЛ 5**

№	Код	Защитена зона	Код на водното тяло	Цел	Срок
27	BG0001030	Родопи - Западни	BG3MA600R142 BG3MA600R141 BG3AR800R031 BG3AR800R033 BG3AR900R036 BG3AR800R030 BG3MA900R198 BG3MA600R140 BG3MA600L139 BG3MA600L138 BG3MA900L192 BG3MA900R195 BG3MA700R145 BG3MA600R135 BG3MA500R114 BG3MA600R142 BG3MA500R115 BG3MA500R116 BG3MA600R141 BG3MA500R127 BG3MA600L133 BG3MA600L132 BG3MA600R130 BG3MA600R131 BG3MA700R144 BG3MA600R134 BG3MA900R189 BG3MA900R197 BG3MA900R191 BG3MA700R147 BG3MA600L137 BG3MA600R136 BG3MA900R194 BG3MA900R193 BG3MA500R112 BG3MA500R110 BG3MA700R146 BG3MA700R148 BG3AR800R033	Постигане на благоприятен природозащитен статус (БПС) на предмета на опазване на защитената зона, за който поддръжката или подобряването на състоянието на водите е важен фактор	2021

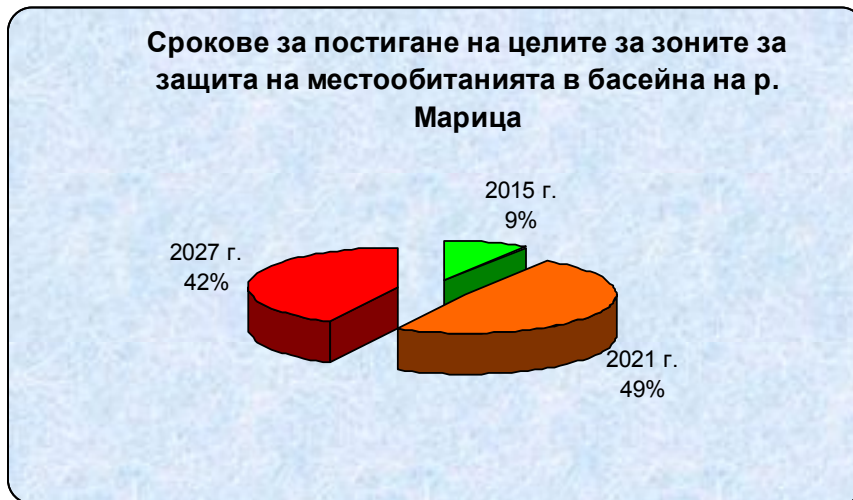
**РАЗДЕЛ 5**

№	Код	Защитена зона	Код на водното тяло	Цел	Срок
28	BG0001389	Средна гора	BG3MA800R172 BG3MA800R165 BG3MA800R162 BG3MA800L180 BG3MA700R153 BG3MA500R120 BG3MA400R080 BG3MA400R087 BG3MA800R170 BG3MA800R177 BG3MA800R182 BG3MA800R181 BG3MA800R176 BG3MA500R121 BG3MA700L152 BG3MA800R174 BG3MA800R179 BG3MA400R102 BG3MA500R122 BG3MA500R123 BG3MA500R124 BG3MA800R175 BG3MA800R183 BG3MA400R083 BG3MA700R151 BG3MA700R150 BG3MA700R154 BG3MA700R155 BG3MA500L119 BG3MA800L160 BG3MA800R164 BG3MA400R102	Постигане на благоприятен природозащитен статус (БПС) на предмета на опазване на защитената зона	2027
29	BG0000289	Трилистник	BG3MA400R076 BG3MA300R075	Постигане на благоприятен природозащитен статус (БПС) на предмета на опазване на защитената зона	2021
30	BG0001386	Яденица	BG3MA900R186 BG3MA900R185 BG3MA900R184 BG3MA900R199 BG3MA900R200 BG3MA900R196 BG3MA900R198	Постигане на благоприятен природозащитен статус (БПС) на предмета на опазване на защитената зона	2021
31	BG0000212	Сакар	BG3MA100R004 BG3MA100R002 BG3TU100R003 BG3TU100R001 BG3TU100R002 BG3MA100R001 BG3MA100R003 BG3MA100R005 BG3MA100R010 BG3MA200R018 BG3MA200L025 BG3TU200R008 BG3TU200R007 BG3TU135R005	Постигане на благоприятен природозащитен статус (БПС) на предмета на опазване на защитената зона, за който поддръжката или подобряването на състоянието на водите е важен фактор	2027

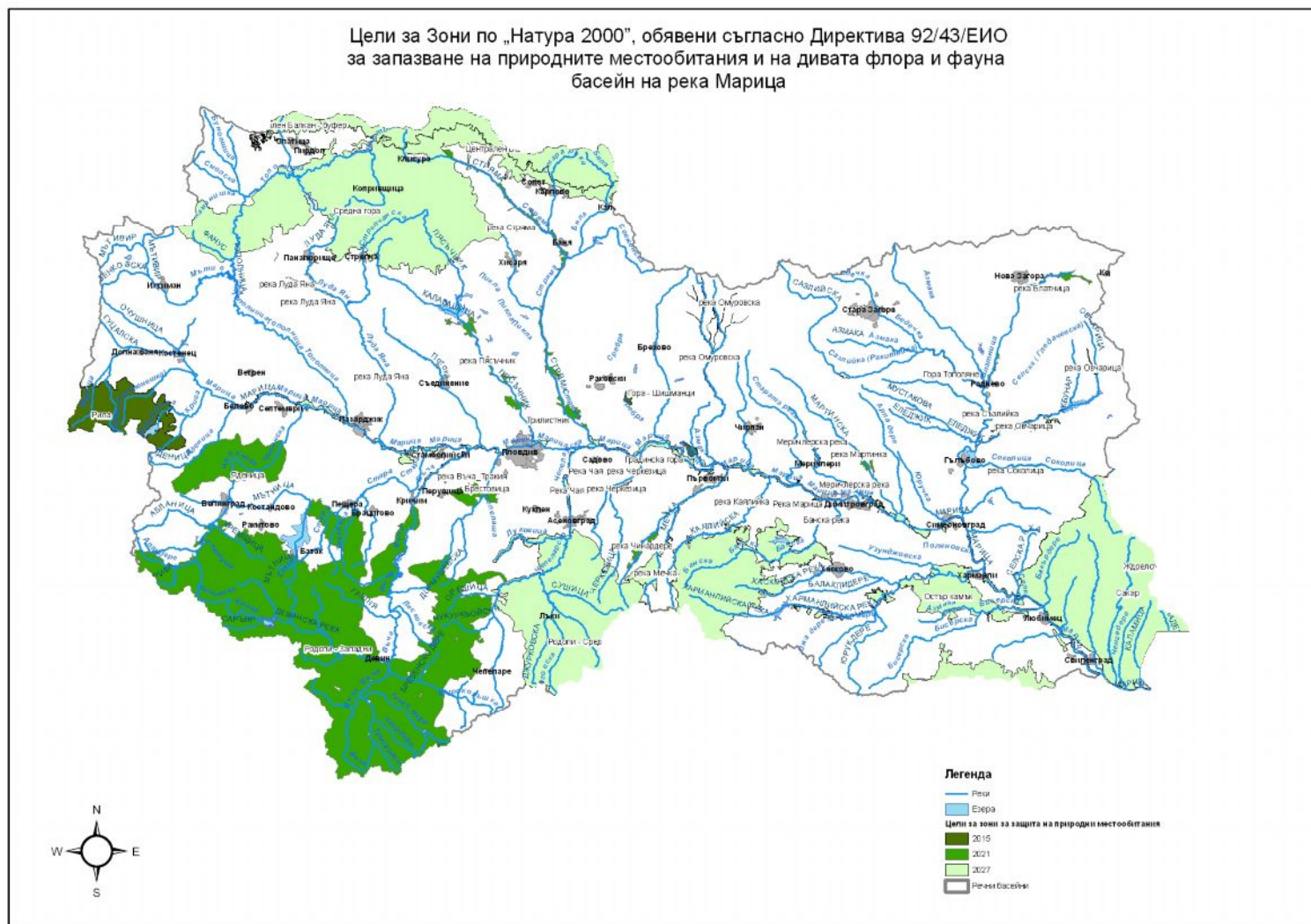
**РАЗДЕЛ 5**

№	Код	Защитена зона	Код на водното тяло	Цел	Срок
32	BG0000494	Централен Балкан	BG3MA800R172 BG3MA800L180 BG3MA400R098 BG3MA400R099 BG3MA400R093 BG3MA800R177 BG3MA800R178 BG3MA800R182 BG3MA400R101 BG3MA400R100 BG3MA400R097 BG3MA400R096 BG3MA400R094 BG3MA400R102 BG3MA800R175 BG3MA400R095 BG3MA400R083 BG3TU900R060	Постигане на благоприятен природозащитен статус (БПС) на предмета на опазване на защитената зона, за който поддръжката или подобряването на състоянието на водите е важен фактор	2021
33	BG0001493	Централен Балкан - буфер	BG3MA800R166 BG3MA800R172 BG3MA800R173 BG3MA400R098 BG3MA400R099 BG3MA800R168 BG3MA800R169 BG3MA800R171 BG3MA800R177 BG3MA400R101 BG3MA400R100 BG3MA400R097 BG3MA400R096 BG3MA400R094 BG3MA400R102 BG3MA400R095 BG3MA400R083 BG3TU900R060 BG3MA800R164 BG3MA400R093 BG3TU900R057 BG3TU900R053 BG3TU900R059 BG3TU900R048 BG3TU900R046 BG3TU900R044 BG3TU900R056 BG3TU900R055 BG3TU900R052 BG3TU900R045 BG3TU900L047 BG3TU900R042 BG3MA400R102	Постигане на благоприятен природозащитен статус (БПС) на предмета на опазване на защитената зона, за който поддръжката или подобряването на състоянието на водите е важен фактор	2027

Фигура №М5-14 Срокове за постигане на целите за зоните за защита на местообитанията в басейна на р. Марица



Карта №М5-7 Цели за зоните за защита на местообитанията в басейна на р. Марица



**5.2. Зони по „Натура 2000”, обявени съгласно Директива 79/409/ЕИО за съхранението на дивите птици**

За всички 11 зони за защита на птиците в басейна на р. Марица има отлагане на сроковете за постигане на добро състояние.

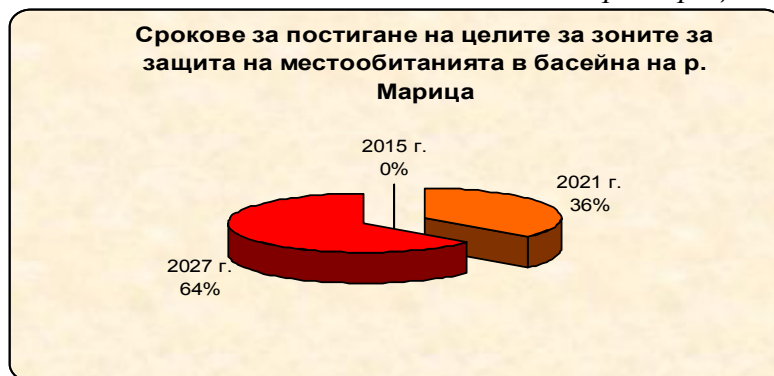
*Таблица №М5-27 Цели за зоните за защита на водите в басейна на р. Марица, обявени по Натура 2000 във връзка с Директивата за птиците и съответните водни тела в тези зони*

№	Код	Защититена зона	Код на ВТ	Цел	Срок
1	BG0002010	Язовир Пясъчник	BG3MA500R120 BG3MA500R118 BG3MA400R080 BG3MA500R121 BG3MA500R123 BG3MA500L125 BG3MA500L119	Постигане на благоприятен природозащитен статус (БПС) на предмета на опазване на защитената зона, за който поддръжката или подобряването на състоянието на водите е важен фактор	2021
2	BG0002015	Язовир Конуш	BG3MA300R072	Постигане на благоприятен природозащитен статус (БПС) на предмета на опазване на защитената зона, за който поддръжката или подобряването на състоянието на водите е важен фактор	2021
3	BG0002016	Рибарници Пловдив	BG3MA500R118 BG3MA500R117	Постигане на благоприятен природозащитен статус (БПС) на предмета на опазване на защитената зона, за който поддръжката или подобряването на състоянието на водите е важен фактор	2021
4	BG0002022	Язовир Розов кладенец	BG3MA200R017 BG3MA200R022 BG3MA200L019 BG3MA200R028 BG3MA200R020 BG3MA200R014	Постигане на благоприятен природозащитен статус (БПС) на предмета на опазване на защитената зона, за който поддръжката или подобряването на състоянието на водите е важен фактор	2027
5	BG0002023	Язовир Овчарица	BG3MA200R026 BG3MA200R027 BG3MA200L023	Постигане на благоприятен природозащитен статус (БПС) на предмета на опазване на защитената зона, за който поддръжката или подобряването на състоянието на водите е важен фактор	2021
6	BG0002069	Рибарници Звъничево	BG3MA800R158 BG3MA790R157 BG3MA700R143	Постигане на благоприятен природозащитен статус (БПС) на предмета на опазване на защитената зона, за който поддръжката или подобряването на състоянието на водите е важен фактор	2027

**РАЗДЕЛ 5**

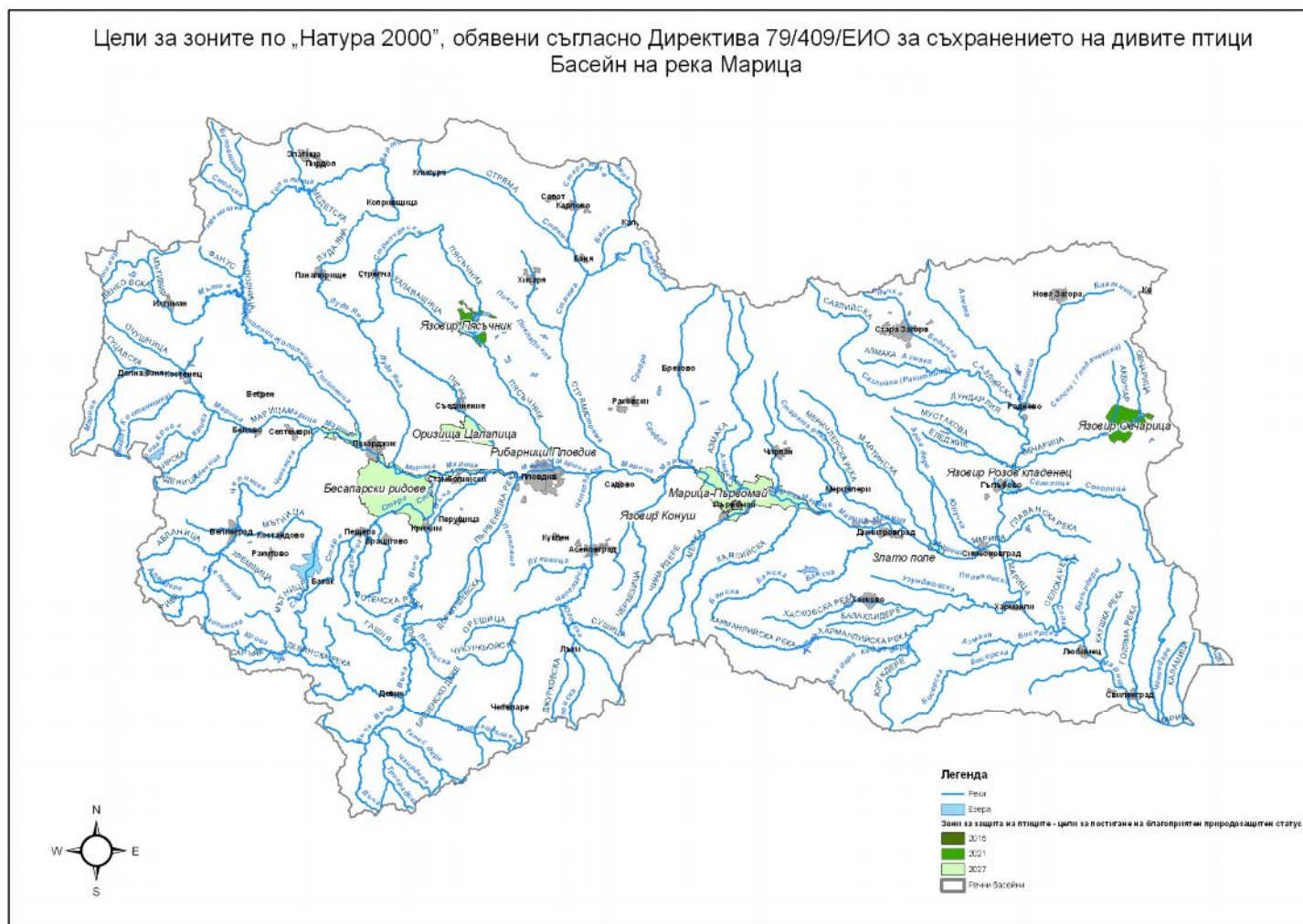
№	Код	Защититена зона	Код на ВТ	Цел	Срок
7	BG0002081	Марица-Първомай	BG3MA300R056 BG3MA300R062 BG3MA300R047 BG3MA300R053 BG3MA300R072 BG3MA300R048 BG3MA300R066 BG3MA350R039	Постигане на благоприятен природозащитен статус (БПС) на предмета на опазване на защитената зона, за който поддръжката или подобряването на състоянието на водите е важен фактор	2027
8	BG0002087	Марица-Пловдив	BG3MA600R130 BG3MA700R144 BG3MA500R117 BG3MA500R128 BG3MA500R126 BG3MA700R143	Постигане на благоприятен природозащитен статус (БПС) на предмета на опазване на защитената зона, за който поддръжката или подобряването на състоянието на водите е важен фактор	2027
9	BG0002103	Злато поле	BG3MA300R042 BG3MA300R040 BG3MA350R039	Постигане на благоприятен природозащитен статус (БПС) на предмета на опазване на защитената зона, за който поддръжката или подобряването на състоянието на водите е важен фактор	2027
10	BG0002057	Бесепарски ридове	BG3MA700R149 BG3MA600R131 BG3MA700R144 BG3MA700R156 BG3MA700R143	Постигане на благоприятен природозащитен статус (БПС) на предмета на опазване на защитената зона, за който поддръжката или подобряването на състоянието на водите е важен фактор	2027
11	BG0002086	Оризица Цалапица	BG3MA500R128 BG3MA700R143	Постигане на благоприятен природозащитен статус (БПС) на предмета на опазване на защитената зона, за който поддръжката или подобряването на състоянието на водите е важен фактор	2027

*Фигура №М5-15 Срокове за постигане на целите за зоните за защита на местообитанията в басейна на р. Марица*





Карта №М5-8 Цели за зоните за защита на птиците в басейна на р. Марица



**5.3. Зони за защита според българския Закон за защитените територии**

*Таблица № М5-28 Цели за зоните за защита на водите в басейна на р. Марица, обявени по ЗЗТ*

№	Код	Име на ЗТ	Водно тяло	Цел	Срок
1	1_2_3	Рила	BG3MA900R200 BG3MA900L205 BG3MA900L204 BG3MA900R203 BG3MA900R201 BG3MA900R206 BG3MA900R208 BG3MA900L209	Опазване на местообитанията на видовете съгласно плана за управление на защитената територия	2015
2	1_3_196	Буйновско ждрело	BG3MA600R142	Опазване на местообитанията на видовете съгласно целта за обявяване на защитената територия от Заповед за обявяване № 995 от 21.04.1971	2015
3	1_3_311	Находище на блатно кокиче	BG3MA100R007 BG3MA100R001	Опазване на местообитанията на видовете съгласно целта за обявяване на защитената територия от Заповед за обявяване No. 468 от 30.12.1977	2027
4	1_6_12	Находище на блатно кокиче	BG3MA350R039	Опазване на местообитанията на видовете съгласно целта за обявяване на защитената територия от Заповед за обявяване No.1938 от 03.07.1970	2027
5	1_6_131	Чинар Дере	BG3MA300L058	Опазване на местообитанията на видовете съгласно целта за обявяване на защитената територия от Заповед за обявяване No.420 от 14.11.1995	2021
6	1_6_132	Меандри на река Рибна	BG3MA900R198	Опазване на местообитанията на видовете съгласно целта за обявяване на защитената територия от Заповед за обявяване No.420 от 14.11.1995	2015
7	1_6_137	Хамбар дере	BG3MA100R210	Опазване на местообитанията на видовете съгласно целта за обявяване на защитената територия от Заповед за обявяване No.427 от 29.10.1999	2015
8	1_6_14	Долната Ова	BG3MA100R006 BG3MA100R001	Опазване на местообитанията на видовете съгласно целта за обявяване на защитената територия от Заповед за обявяване No.1938 от 03.07.1970	2027
9	1_6_140	Кричим	BG3MA600R130	Опазване на местообитанията на видовете съгласно целта за обявяване на защитената територия от Заповед за обявяване No.575 от 01.11.2000	2021
10	1_6_152	Злато поле	BG3MA300R042 BG3MA300R040 BG3MA350R039	Опазване на местообитанията на видовете съгласно целта за обявяване на защитената територия от Заповед за обявяване Заповед No.РД-703 от 14.10.2008	2027
11	1_6_153	Аязмото	BG3MA300R072	Опазване на местообитанията на видовете съгласно целта за обявяване на защитената територия от Заповед за обявяване No.РД-897 от 22.11.2001	2021
12	1_6_174	Чирпанската кория	BG3MA300L054	Опазване на местообитанията на видовете съгласно целта за обявяване на защитената територия от Заповед за обявяване No.РД850 от 18.09.200	2021

**РАЗДЕЛ 5**

№	Код	Име на ЗТ	Водно тяло	Цел	Срок
13	1_6_184	Боздугановска кория	BG3MA200R035 BG3MA200R030	Опазване на местообитанията на видовете съгласно целта за обявяване на защитената територия от Заповед за обявяване No.РД860 от 18.09.2002	2021
14	1_6_187	Пречието на река Девинска	BG3MA600R136	Опазване на местообитанията на видовете съгласно целта за обявяване на защитената територия от Заповед за обявяване No.РД618 от 08.07.2002	2015
15	1_6_228	Шарения остров	BG3MA350R039	Опазване на местообитанията на видовете съгласно целта за обявяване на защитената територия от Заповед за обявяване No.РД325 от 31.03.2003	2027
16	1_6_268	Езерото	BG3MA900R184	Опазване на местообитанията на видовете съгласно целта за обявяване на защитената територия от Заповед за обявяване No.РД403 от 03.04.2003	2021
17	1_6_272	Водиничарска кория	BG3MA700R149	Опазване на местообитанията на видовете съгласно целта за обявяване на защитената територия от Заповед за обявяване No.РД407 от 03.04.2003	2021
18	1_6_29	Чаирите	BG3MA600R142	Опазване на местообитанията на видовете съгласно целта за обявяване на защитената територия от Заповед за обявяване No.3751 от 30.11.1973	2015
19	1_6_3	Триградското ждрело	BG3MA600R142	Опазване на местообитанията на видовете съгласно целта за обявяване на защитената територия от Заповед за обявяване No.РД-429 от 18.06.2007	2015
20	1_6_429	Пропадналото блато	BG3MA300R042	Опазване на местообитанията на видовете съгласно целта за обявяване на защитената територия от Заповед за обявяване No.РД-566 от 02.06.2005	2021
21	1_6_43	Мъртвицата	BG3MA350R039	Опазване на местообитанията на видовете съгласно целта за обявяване на защитената територия от Заповед за обявяване No.РД-559 от 12.07.2007	2027
22	1_6_447	Находище на блатно кокиче	BG3MA300R062 BG3MA350R039	Опазване на местообитанията на видовете съгласно целта за обявяване на защитената територия от Заповед за обявяване No.РД-148 от 20.03.2006	2027
23	1_6_449	Ношувка на малък корморан-Пловдив	BG3MA500R117 BG3MA500R128	Опазване на местообитанията на видовете съгласно целта за обявяване на защитената територия от Заповед за обявяване No.РД-644 от 05.09.2006	2021
24	1_6_455	Ношувка на малък корморан-Димитровград	BG3MA300R042 BG3MA300R043	Опазване на местообитанията на видовете съгласно целта за обявяване на защитената територия от Заповед за обявяване No.РД-539 от 12.07.2007	2021
25	1_6_54	Лозенски път	BG3MA100R001	Опазване на местообитанията на видовете съгласно целта за обявяване на защитената територия от Заповед за обявяване No.294 от 28.04.1980	2027
26	1_6_75	Дебелата кория	BG3MA400R083 BG3MA300R075	Опазване на местообитанията на видовете съгласно целта за обявяване на защитената територия от Заповед за обявяване No.202 от 11.03.1987	2015

**РАЗДЕЛ 5**

№	Код	Име на ЗТ	Водно тяло	Цел	Срок
27	1_2_2	Централен балкан	BG3MA800R172 BG3MA800L180 BG3MA400R098 BG3MA400R099 BG3MA400R093 BG3MA800R177 BG3MA800R178 BG3MA800R182 BG3MA400R101 BG3MA400R100 BG3MA400R097 BG3MA400R096 BG3MA400R094 BG3MA400R102 BG3MA800R175 BG3MA400R095 BG3MA400R083 BG3TU900R057 BG3TU900R053 BG3TU900R060 BG3TU900R056 BG3TU900R055	Опазване на местообитанията на видовете съгласно плана за управление на защитената територия	2021

*Фигура №16 Срокове за постигане на целите за зоните за защита по ЗЗТ в басейна на р. Марица*

