

РАЗДЕЛ 10

ИНФОРМИРАНЕ И КОНСУЛТАЦИИ С ОБЩЕСТВЕННОСТТА

Организация на процеса на консултации

Процесът на изготвяне на ПУРН включва редица дейности, свързани с привличането на заинтересованите страни и обществото и по-голямата загриженост към решаване на проблемите и намиране на балансирано решение.

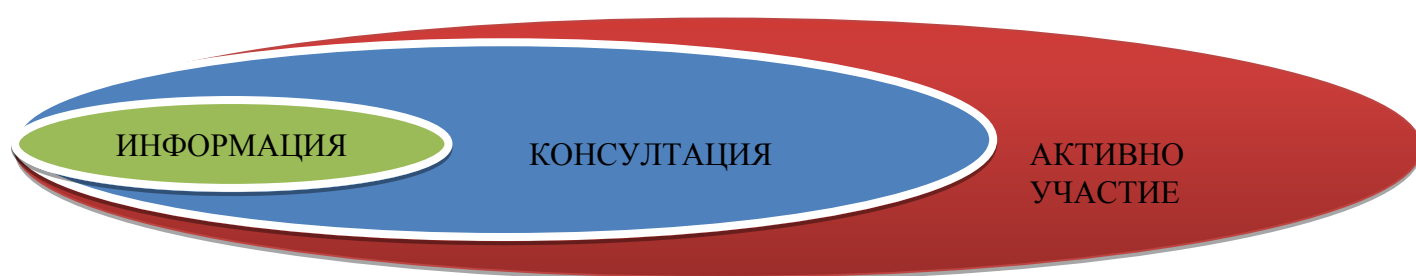
Според изискванията на ДН и РДВ (директива 2000/60/ЕС) всяка държава-членка следва да окуражава активното участие на всички заинтересовани страни в процеса на планиране във връзка с плана за управление на речните басейни и плана за управление на риска от наводнения.

Басейнова дирекция е компетентен орган за управление на водите в Източнобеломорски район и отговаря за разработването и актуализирането на Плана за управление на речните басейни и Плана за управление на риска от наводнения за Източнобеломорски район, в т.ч. и за организирането на консултациите с обществеността при разработването на двата плана. Този факт подпомага координацията на консултациите по двата плана, поради което БД ИБР на етап консултация по График и Работна програма за ПУРБ за ИБР и мерките за консултация с обществеността изготви въпреки, че не е задължение по ДН график и работна програма за ПУРН, в т.ч. мерки за консултация с обществеността, които публикува на интернет страницата на БД ИБР и МОСВ едновременно с график и работна програма и мерки за консултация с обществеността за ПУРБ на 22.12.2012г и проведе консултация по тях едновременно за двата плана за период от 6м. Информацията е налична на интернет страницата на БД ИБР на следния адрес:
http://earbd.org/indexdetails.php?menu_id=340

Изготвения график и мерки за консултация са илюстрирани със специално изготвената за процеса на консултация брошура - *Приложение 10.1.1*

Основните стъпки, предприети от БДИБР във връзка с обществените консултации и въвличането на заинтересованите страни в процеса на изготвяне на ПУРН биха могли да бъдат разделени на пасивни (информирание) и активни (консултации и активно участие), както е предложено в Ръководството за участие на обществеността към РДВ, като те следват изискванията на РДВ, ДН и ЗВ относно темите и сроковете за консултиране.

нива в процеса на консултация



В процеса на консултиране при всяка една от стъпките от разработването на ПУРН (ПОРН, РЗПРН, КЗН и КРН и проект на ПУРН) БДИБР следва политика на **информирание и консултиране** и поощрява **активното участие** заинтересованите страни и обществеността в процеса на актуализацията на ПУРБ.

За целите на информирането БДИБР:

- ✓ поддържа своя сайт, където редовно публикува информация за отделните етапи и дейности от процеса на планиране;
- ✓ издава и разпространява информационни и рекламни материали;
- ✓ поддържа Информационен център;
- ✓ обявява в националните медии началото и края на кампаниите по консултация на всеки един от етапите на ПУРН (ПУРБ) в съответствие изискванията на ЗВ;
- ✓ отразява дейността си в електронните и традиционните медии.
- ✓ изготвя въпросници и проучвания на общественото мнение.

Във връзка с консултацията БДИБР:

- ✓ е разработила и разполага със списък на всички заинтересовани страни в управлението на водите на територията на БД ИБР и в частност управление на риска от наводнения;
- ✓ организира срещи-консултации със съответните групи заинтересовани страни, където представя отделните етапи от разработването/актуализацията на ПУРН (респ. ПУРБ) и консултира с участниците своите дейности;
- ✓ изготвя интерактивни карти за представяне на резултатите от етапите на ПУРН (ПОРН, карти, ПоМ)
- ✓ експерти на БДИБР участват в тематични срещи, организирани от други институции или организации, където представя отделните етапи на ПУРБ и ПУРН и ги консултира с присъстващата аудитория;
- ✓ организира чествания на различните екологични празници, които използва като форум за дискусии и консултации със заинтересованите страни, в т.ч. с подрастващото поколение;
- ✓ на всеки етап от разработването на ПУРН (респ. ПУРБ) организира заседания на Басейновия съвет към БД ИБР, където извършва консултации с членовете му.

Във връзка с активното участие БДИБР:

- ✓ изготвя и разпространява въпросници и анкети сред заинтересованите страни и широката общественост, както и на сайта на БД ИБР като анализира резултатите и ги взема предвид при изготвяне на окончателните планови документи;
- ✓ по време на организираните срещи – консултации организира дискусия и предоставя възможност на участниците свободно да изразят своето мнение върху изготвените картни материали за срещата

БД ИБР отразява участието на обществеността и заинтересованите страни по прозрачен начин в процеса на планиране, като публикува на сайта на БД ИБР протоколите от проведените срещи и получени предложения и интегрира към всеки от етапите постъпилите предложения, които са от значение за ПУРН във финалните резултати.

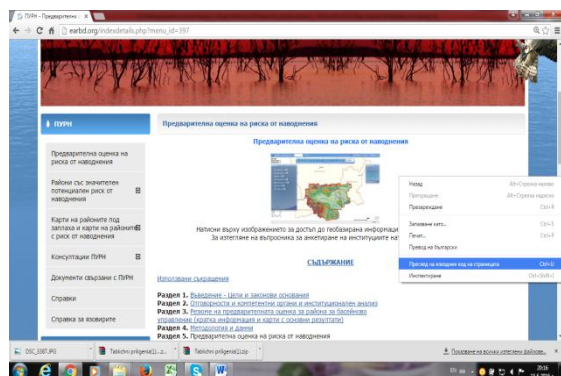
ЦИКЪЛ НА КОНСУЛТАЦИИТЕ ЗА ПУРН



10.1 ПОРН

Проектът на Предварителна оценка на риска от наводнения за Източнореломорски район е обявен за консултации и становища в съответствие с чл. 146р, ал.1, т.1 от ЗВ, като е публикуван на интернет страницата на Басейнова дирекция Източнореломорски район в частта „Управление на риска от наводнение“ и на интернет страницата на МОСВ на 1

февруари 2012. Съобщение за обявяването на проекта на ПОРН е публикувано в два централни ежедневника (в-к „Труд“ и в-к „24 часа“) и в електронни средства за масова информация (www.24chasa.bg и www.focus-news.net) съгласно



изискванията на чл. 146р, ал.4 от ЗВ, както и е публикувано прес-съобщение на интернет страницата на БД ИБР и е изпратено до електронните медии

За улесняване процеса на консултации е изготвена интернет-базирана интерактивна карта, достъпна от уебсайта на БД ИБР, на която са представени резултатите от проекта на ПОРН. Чрез публикуваните ГИС карти и слоевете беше предоставена възможност за различни видове визуализации – по-детайлни или по-общи, с включване и изключване на определени слоеве по избор на потребителя, което улеснява достъпа до информация. Впоследствие след финализирането на ПОРН на картата е представена информация от финалните резултати. (<http://eea.government.bg/wp/purn/earbd/>)

През цялото време на консултиране с обществеността, копия от проекта на ПОРН бяха налични в хартиен вид в Басейнова Дирекция Източнореломорски район в отдел „Планове за управление на водите”, сектор „План за управление на риска от наводнение”, както и в регионалните офиси на дирекцията.

За консултацията с обществеността бе изготвена информационна листовка, илюстрираща основните резултати от проекта на ПОРН на ИБР, която беше разпространена сред заинтересованите страни. (Приложение 10.2.1.)



За улесняване на комуникацията и насърчаване активното участие на заинтересованите страни в срока за консултации по проекта на ПОРН БД ИБР

организира и проведе 5 срещи по консултация по основни речни басейни, представени в таблица.

Дата	Град	За територията на:
15.02.2012	Кърджали	басейна на р. Арда и р. Бяла (Кърджалийска област и част от Смолянска област)
22.02.2012	Сливен	басейна на р. Тунджа (Сливенска област, Ямболска област, част от Старозагорска и част от Бургаска област)
29.02.2012	Хасково	долна част на басейна на р. Марица (Хасковска област и част от Старозагорска)
09.03.2012	Пловдив	средна част на басейна на р. Марица (Пловдивска област и част от Смолянска област)
20.03.2012	Пазарджик	горна част на басейна на р. Марица (Пазарджишка и част от Софийска област)

На проведените срещите бяха представени изискванията на Директивата за наводненията и основните етапи при разработването на ПУРН, проекта на предварителната оценка с фокус върху съответния речен басейн, а също беше предоставена възможност на присъстващите да дискутират, да направят бележки на място, да попълнят анкети за неотразени минали събития или да го направят по-късно. Подробна информация за всяка от срещите относно поканените и присъствали на срещите, дневния ред, изнесените презентации и протокол от срещата, както и снимки е публикувана на интернет страницата на БД ИБР в частта „Управление на риска от наводнение” на следния адрес: http://earbd.org/indexdetails.php?menu_id=452

Като резултат от проведените срещи-консултации може да се обобщи следното: бяха формулирани общо 241 информации (предложения, становища, нови анкети). 47 от тях бяха получени в самия процес на консултиране по време на срещите. 25 нови информации дойдоха от срещата в Пазарджик, 15 от тази в Сливен, 6 от Пловдив и 2 от Хасково. Останалите 194 информации (основно попълнени анкети за минали събития, информация за потенциално опасни язовири и хидротехнически съоръжения и поправки в проекта) бяха изпратени по имейла или по пощата.

Освен това регионалните бюра на БДИБР предоставиха протоколи от съвместните си проверки с представители на областните управления ПБЗН за установяване на техническото състояние на потенциално опасните язовири. На база на тази информация и на събраните от консултациите данни беше изготвена таблица с потенциално опасните язовири, за които се оценява, че представляват значителен потенциален риск.

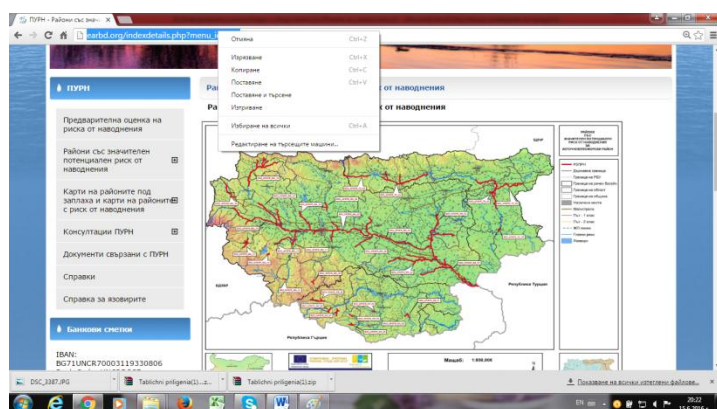
В срока за консултации на 29.03.2012 г. БД ИБР проведе заседание на Басейновия съвет към БД ИБР. За да може информацията за ПОРН да достигне до повече институции, свързани с управлението на водите на местно, регионално и национално ниво, заседанието беше свикано в разширен състав. Беше представен проектът на ПОРН, който беше подложен на дискусия, както и резултатите от консултациите с обществеността.

Всички нови предложения и данни бяха систематизирани, подробно анализирани и взети предвид, като са отразени във финалния вариант на Предварителна оценка на риска от наводнения на ИБР.

Обобщените резултати от консултациите по проекта на ПОРН са дадени в *Приложение 10.2.2.*

10.2. РЗПРН

Определените проектни РЗПРН бяха публикувани на интернет страницата на Басейнова дирекция за управление на водите в Източнбеломорски район (БД ИБР) - Пловдив (http://bd-ibr.org/details.php?p_id=318&id=320) и на сайта на



МОСВ на 10.04.2013 г. за консултация с обществеността и заинтересованите страни за срок от два месеца.

Съобщение за обявяването на проекта на РЗПРН беше публикувано в два централни

ежедневника съгласно чл. 146р ал.4 от ЗВ (в.Новинар и в.България днес),

както и прес-съобщение на интернет страницата на БД ИБР, което е изпратено и до електронните медии.

В деня на публикуването им бе проведена пресконференция в сградата на БД ИБР.

Бяха организирани и проведени 5 броя срещи за консултации със заинтересованите страни по основни речни басейни по проекта на РЗПРН в Източнбеломорски район за басейново управление в периода април – юни 2013 г. Преди всяка среща бяха публикувани съобщения в местни медии, както и публикувани прес-съобщения на интернет страницата на басейновата дирекция, които също бяха изпращани до местни медии с цел осигуряване възможността участието в срещите и на широката общественост.

Информация за срещите и резултатите от тях бе публикувана и във фейсбук профила на басейновата дирекция. Обществените консултации се проведоха координирано с консултациите за актуализацията на ПУРБ за ИБР, в градовете Сливен – за басейна на р. Тунджа, Смолян – за басейна на река Арда, Пазарджик – за горната част на басейна на река Марица, Пловдив – за средна част на басейна на река Марица и Хасково – за долната част на басейна на р. Марица.

Целта на срещите бе да се запознаят участниците с методите и критериите за определяне на проектните РЗПРН, да се представят получените резултати и да се получи обратна връзка от обществеността преди определяне на окончателния вариант на РЗПРН.



За целта бяха подготвени карти за всеки проект РЗПРН като присъстващите имаха възможност на тях да отбележат своите предложения. На срещите бяха представени разработените работна програма и график за консултации за разработването на ПУРБ и ПУРН.

Информацията за дневния ред на срещите, поканените и присъствалите на

срещите, изнесените презентации, протоколите от срещите и постъпилите предложения и снимки са публикувани на интернет страницата на БД ИБР на следния адрес: http://earbd.org/indexdetails.php?menu_id=459

В края на периода за консултация на 7 юни 2013 г. се проведе и заседание на Басейновия съвет при Източнобеломорски район, на който бяха представени проектът на РЗПРН, информация за проведените срещи по консултациите, резултатите от тях и предложенията на БД Източнобеломорски район, кои от предложенията, постъпили по време на консултациите, могат да бъдат приети, в т.ч. необходимата обосновка.

В резултат на консултациите в БДУВИБР постъпиха допълнителни данни за минали наводнения и щетите от тях, както и редица становища, мнения и препоръки по определянето на районите. Събраната допълнителна информация бе обработена и оценена чрез прилагане на правилата и критериите съгласно Методиката, като произтичащите от тази информация промени бяха отразени в окончателния вариант на РЗПРН.

Обобщените резултати от консултациите са дадени в *Приложение 10.3.1 – консултации РЗПРН.*

10.3. Карти на заплахата и карти на риска от наводнения

Проектът на картите на районите под заплаха и районите в риск от наводнения бе публикуван на 09.10.2015 г. на страницата на Басейнова дирекция Източнобеломорски район http://earbd.org/indexdetails.php?menu_id=524 и на интернет страницата на МОСВ за консултация с обществеността и заинтересованите страни за срок от два месеца.

Съобщение, че е обявен проект на картите по раздел III на гл. 9, съгласно чл.146р, ал.1, т.2 от ЗВ беше публикувано на първа страница в два централни ежедневника (в-к „Новинар“ и в-к „24 часа“) и в електронни средства за масова информация (www.bta.bg и [---

Басейнова дирекция „Източнобеломорски район“](http://www.focus-</p></div><div data-bbox=)

news.net) съгласно изискванията на чл. 146р, ал.4 от ЗВ, както и бе публикувано прес-съобщение на интернет страницата на БД ИБР, което бе разпространено и в електронните медии.



В срока по консултация бяха проведени също 6 броя срещи за консултации със заинтересованите страни по основни речни басейни по проекта на КЗН и КРН в Източнобеломорски район за басейново управление, на които бе представена информация за използваните данни и методология при определяне на картите и резултатите за разглежданите в срещата РЗПРН. За срещите бяха разпечатани карти, които подробно бяха разгледани и обсъдени с помощта на експерти от БД ИБР. Участниците в срещата имаха възможност на разпечатаните карти да опишат своето предложение и/или забележка, както и да изкажат мнение по време на организираната дискусия.

Подробна информация за всяка от срещите (дневен ред, поканени и присъствали на срещата, презентации, протоколи от срещите и снимки) е публикувана на интернет страницата на БДИБР в частта „Консултации / ПУРН/ Карти” на следния адрес: http://earbd.org/indexdetails.php?menu_id=460

Изготвена бе брошура за КЗН и КРН представена в *Приложение 10.4.1.*

На дадената таблица е синтезирана информацията за проведените срещи по консултация.

Дата	Град	За РЗПРН на територията на:
09.10.2016 г.	Смолян	Област Смолян: за РЗПРН от басейна на р. Арда в областта и от басейна на р. Марица – РЗПРН река Чепеларска при Чепеларе и река Девинска при Девин
12.10.2016 г.	Кърджали	Басейн на р. Арда в област Кърджали
19.10.2016 г.	Пазарджик	Горна част на басейна на р. Марица (Пазарджишка и част от Софийска област)
19.10.2016 г.	Пловдив	Средна част на басейна на р. Марица и РЗПРН BG3_APSFR_TU_05 Тунджа-Калофер
20.10.2016	Хасково	Долна част на басейна на р. Марица (Хасковска област и част от Старозагорска)
21.10.2016 г.	Ямбол	Басейн на р. Тунджа – средно и долно течение (РЗПРН BG3_APSFR_TU_01 – РЗПРН BG3_APSFR_TU_04)

В на периода за консултация, на 23.10.2015 г., бе проведен Басейнов съвет, на който бяха представени проектът на КЗН и КРН, както и резултатите от проведените срещи по консултациите.

Всички постъпили предложения и данни бяха систематизирани и подробно анализирани и релевантните от тях взети предвид при изготвяне във финалния вариант на Карти на районите под заплаха от наводнения и на Карти на районите с риска от наводнения в Източнбеломорски район.

Обобщени резултати от консултациите са дадени в *Приложение № 10.4.2* – консултации КЗН и КРН.

10.4. Проект на План за управление на риска от наводнения

Проектът на План за управление на риска от наводнения е публикуван на 16.06.2016 г. на страницата на Басейнова дирекция Източнбеломорски район http://earbd.org/indexdetails.php?menu_id=450 за консултация с обществеността и заинтересованите страни съгласно чл. 146р, ал. 1, т.3 и ал. 3 от ЗВ за срок

от 6 месеца чл. 146с, ал. 1, т.2 от ЗВ. Предвижда се консултациите по проекта на ПУРН да бъдат осъществени с консултациите по ЕО на проекта на ПУРН.

Съобщение, че е обявен проект на ПУРН съгласно чл.146р, ал.1, т.3 от ЗВ е публикувано в два централни ежедневника (в-к „Новинар” и в-к „24 часа”) според изискванията на чл. 146р, ал.4 от ЗВ. Изготвено е прес – съобщение, публикувано на интернет страницата на БД ИБР, което е изпратено и до електронните медии.

В процеса на консултации по проекта на ПУРН на Източнобеломорски район е предвидено да бъдат проведени срещи по места със заинтересованите страни по области и по основни речни басейни, срещи с министерствата и с други институции, имащи отношение към изпълнението на ПоМ. На интернет страницата на БД ИБР е публикуван он-лайн въпросник.

За подпомагане на процеса на консултации и запознаване на институциите и обществеността с проекта на ПоМ на ПУРН е създаден интернет модул за ПоМ по РЗПРН, с възможности за визуализиране и разглеждане на списъци на мерките по области, общини, водни тела и др. Интернет модул за ПоМ е наличен на следния адрес: <http://87.126.141.157:8182/earbd>.

Становища по проекта на ПУРН за ИБР и програмата от мерки могат да бъдат изпращани в срока по консултация по един от следните начини:

- ✓ По пощата – на адреса на БДИБР: 4000, гр. Пловдив, ул.“Янко Сакъзов“ №35, Централна поща, ПК 307
- ✓ По имейл: bd_plovdiv_floods@abv.bg, както и на официалния имейл на БД ИБР: bd_plovdiv@abv.bg
- ✓ По факс: 032 / 60 47 21
- ✓ По време на организирани срещи – консултация.

След уточняване на датите и местата на срещите консултация ще бъде публикувана информация на интернет страницата на БД ИБР.

Получените становища и предложения в периода на консултация ще бъдат анализирани и интегрирани във финалния вариант на ПУРН за ИБР.